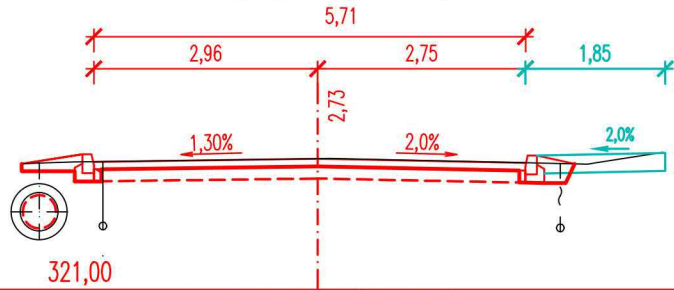


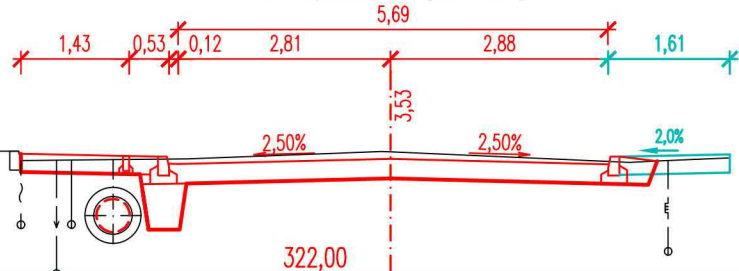
CHARAKTERISTICKÉ PŘÍČNÉ ŘEZY

1:100

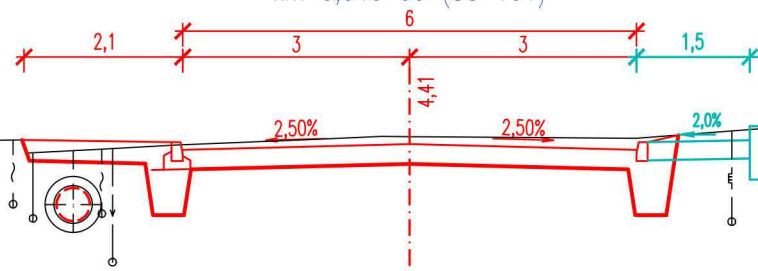
km 0,002 00 (SO 101)



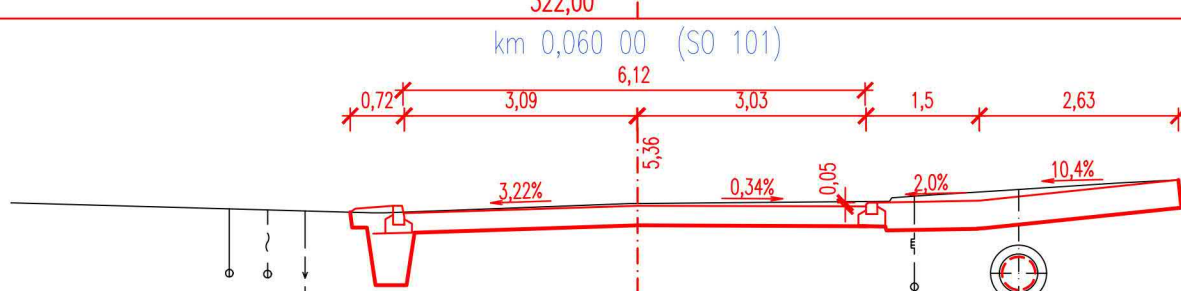
km 0,020 00 (SO 101)



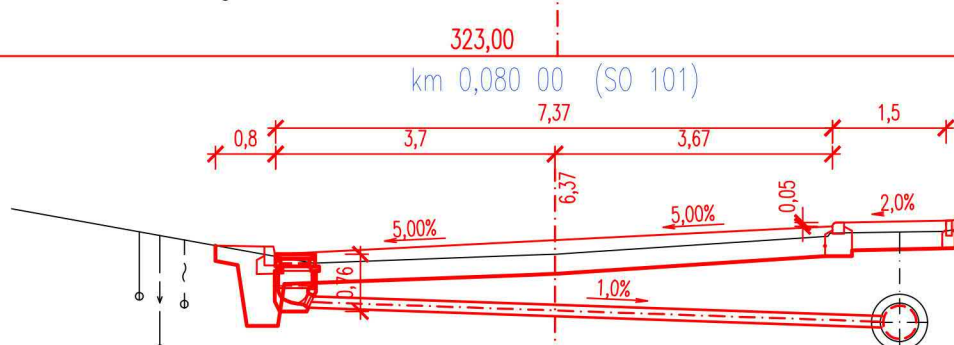
km 0,040 00 (SO 101)



km 0,060 00 (SO 101)



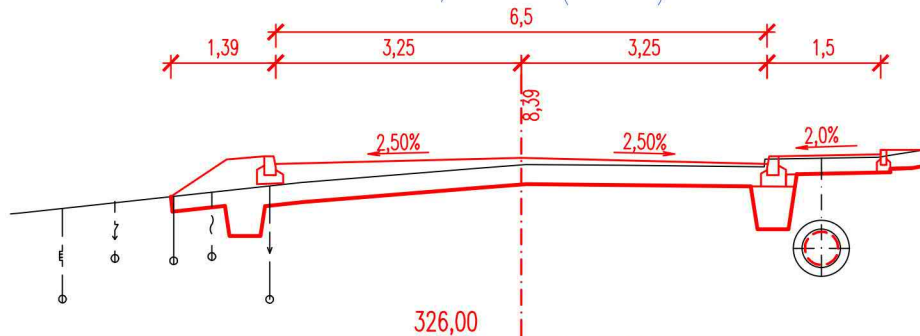
km 0,080 00 (SO 101)



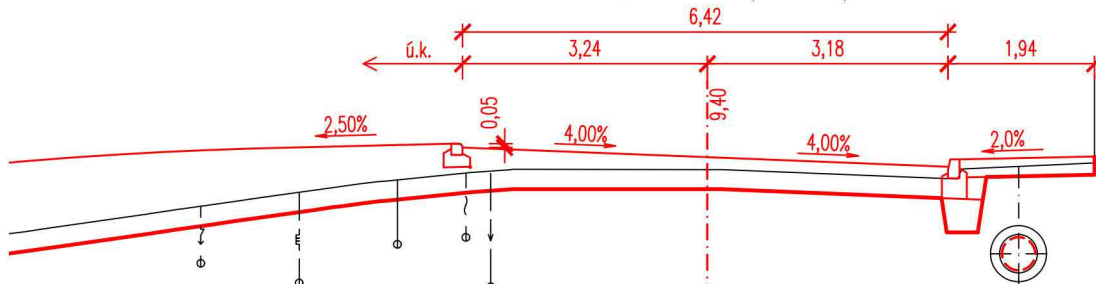
km 0,100 00 (SO 101)



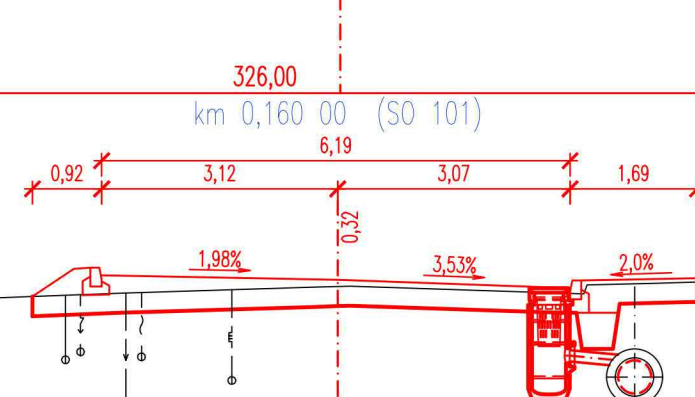
km 0,120 00 (SO 101)



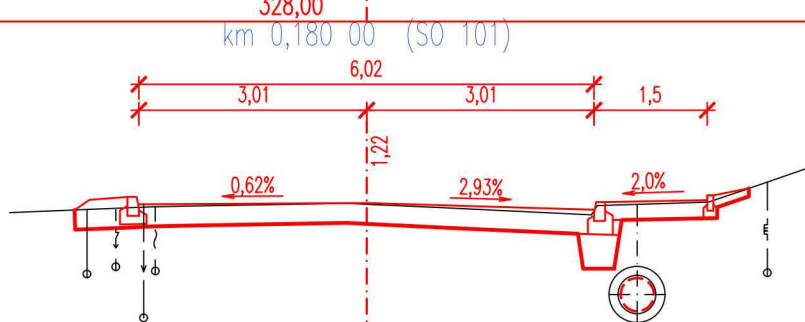
km 0,140 00 (SO 101)



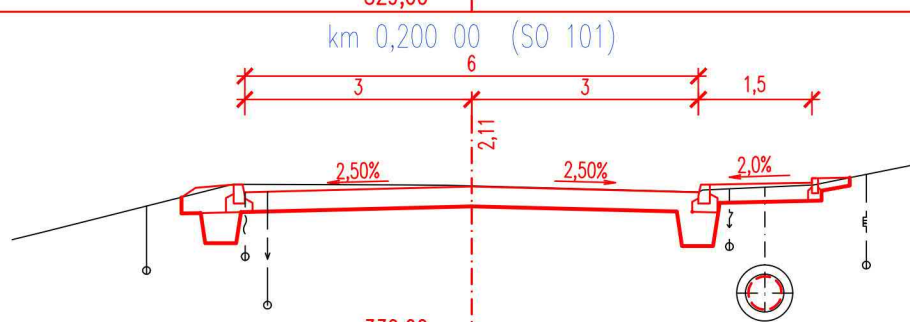
km 0,160 00 (SO 101)



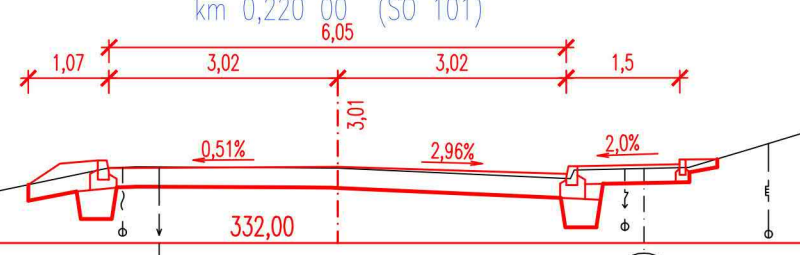
km 0,180 00 (SO 101)



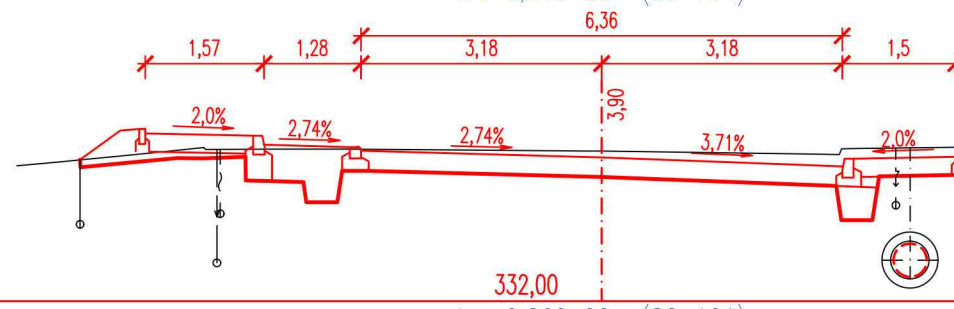
km 0,200 00 (SO 101)



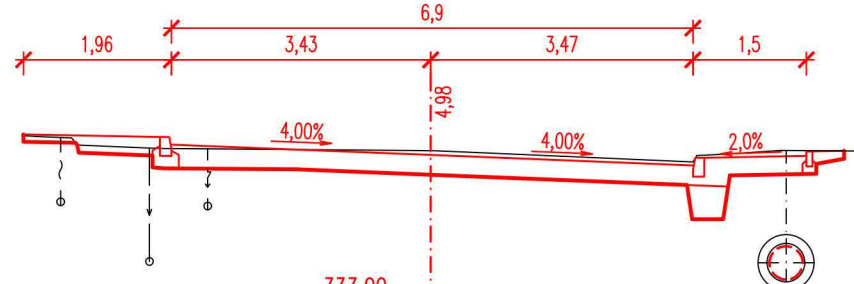
km 0,220 00 (SO 101)



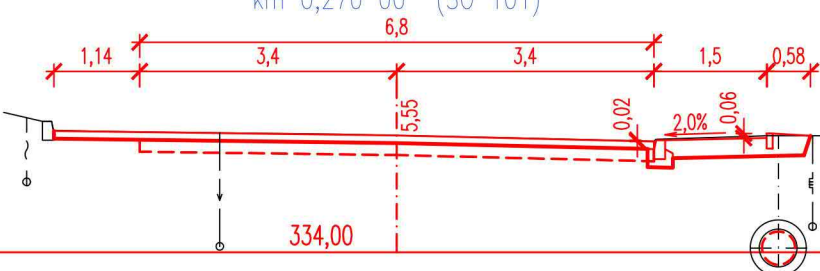
km 0,240 00 (SO 101)



km 0,260 00 (SO 101)




km 0,270 00 (SO 101)



MĚŘÍTKO:

1:100



D.1.3. - SO 103 DUSP+PDPS

SOUŘADNICOVÝ SYSTÉM: S-JTSK

VÝŠKOVÝ SYSTÉM: BpV

KRESLIL:	MILOŠ BEDNÁŘ, DIS.	<i>Bednář</i>
ZPRACOVAL:	MILOŠ BEDNÁŘ, DIS.	<i>Bednář</i>
TECHNICKÁ KONTROLA:	ING. JAN BURSA	<i>Jan Bursa</i>
ZODPOVĚDNÝ PROJEKTANT:	ING. JAN BURSA	<i>Bednář</i>
HLAVNÍ PROJEKTANT:	MILOŠ BEDNÁŘ, DIS.	<i>Bednář</i>
KRAJ: PARDUBICKÝ	OKRES: CHRUDIM	OPEC: NAČEŠICE

INVESTOR: Pardubický kraj, Správa a údržba silnic Pardubického kraje, Doubravice 98, 533 53 Pardubice

AKCE:

Silnice III/337 44, III/337 81, chodník a odstavné plochy, Načešice

OBJEKT: D.1.3. - SO 103 - OBNOVA CHODNÍKŮ A VJEZDŮ PODÉL SILNICE III/33744

OBSAH:

CHARAKTERISTICKÉ PŘÍČNÉ ŘEZY



FÖRSTEROVA Č.P. 175, 566 01 VYSOKÉ MÝTO
EMAIL: MDS@MDSPROJEKT.CZ

STUPEŇ:	DUSP+PDPS
ZAK.ČÍSLO:	2597-21-3
ARCHIVNÍ ČÍSLO:	2597
DATUM:	01/2022
FORMÁT:	3xA4
MĚŘÍTKO:	1:100
ČÍSLO SOUPRAVY:	ČÍSLO PŘÍLOHY: D.1.3.5.